

Erfassungsbogen „bebaute, überbaute und/oder befestigte Flächen“

- Bitte lesen Sie vor der Bearbeitung des Erfassungsbogens das beiliegende Merkblatt -
Diesen Erfassungsbogen erhalten Sie zweifach. Bitte senden Sie nur ein Exemplar zurück.

Angaben zum Auskunftsberechtigten	
(Mit-)Eigentümer, Nutzungsberechtigter, Verwalter	Max Mustermann
Straße und Hausnummer	Mustermannstr. 58
Postleitzahl und Ort	99999 Musterhausen
Rechnungseinheit	800000
Kundennummer	600000

Sofern sich Ihre Adresse zwischenzeitlich geändert hat, bitten wir freundlichst, die oben stehenden Angaben zu korrigieren. Vielen Dank.

Angaben zum Grundstück	
Grundstücksadresse	Mustermannstr. 58
Gemarkung	4431
Flur	1
Flurstücksnummer	1234/56
Anzahl der Eigentümer	2

Ausfüllhilfe

ACHTUNG! Pro Grundstück wird nur ein Fragebogen versandt. Stimmen Sie sich gegebenenfalls bitte mit Ihren Miteigentümern ab.

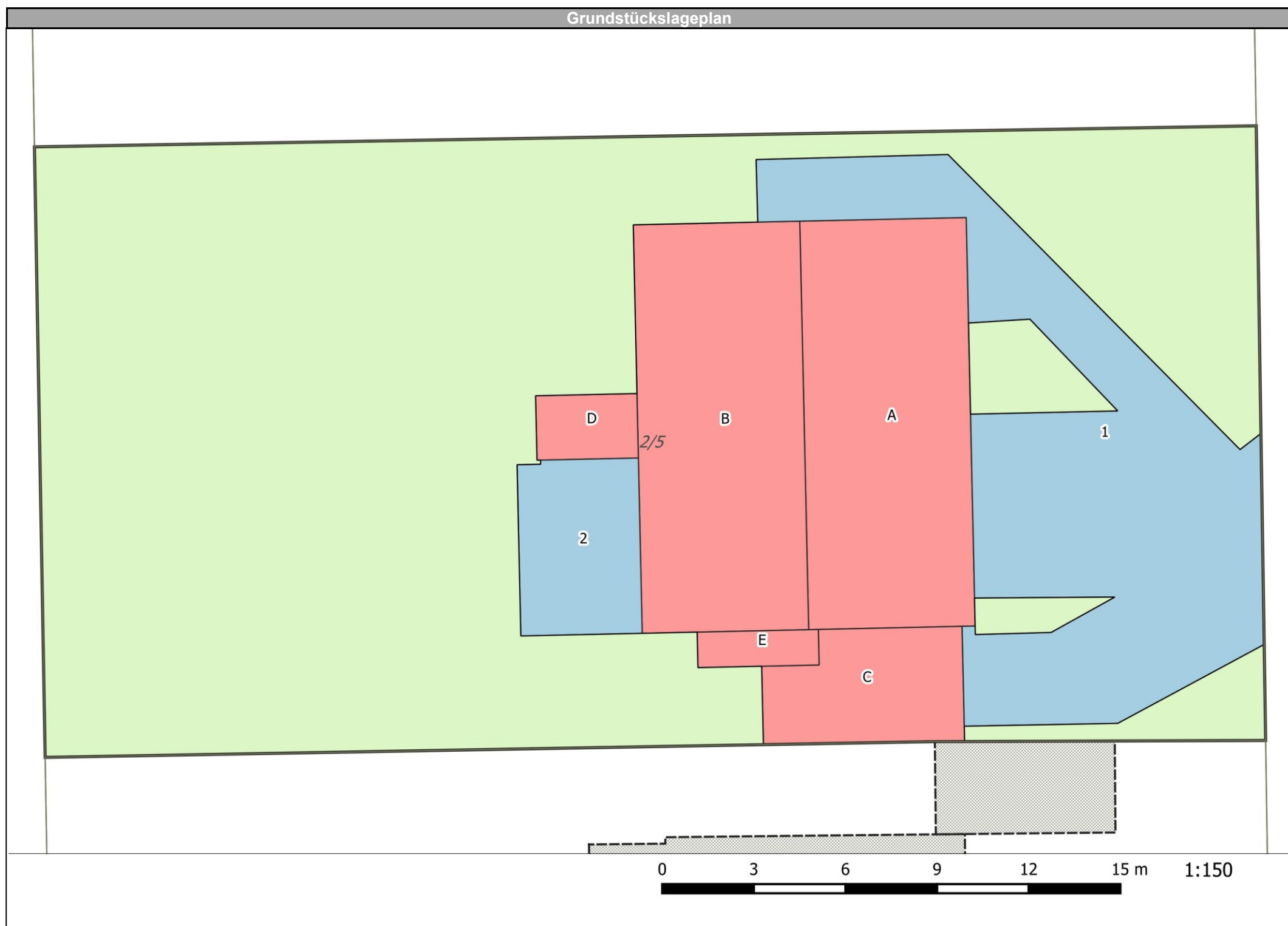
Bitte füllen Sie die nachfolgenden Tabellen aus und tragen die erforderlichen Angaben zu den bebauten, überbauten und/oder befestigten Flächen ein. Sofern die Flächenangaben in der folgenden Tabelle korrekt sind, prüfen Sie bitte lediglich die Art der Entwässerung und die jeweilige Art der Flächengestaltung. Falls die Flächenvorgaben in der Tabelle einer Korrektur bedürfen, streichen Sie bitte nicht zutreffende Angaben und tragen die korrekten Daten ein. Verfügt Ihr Grundstück über eine Anlage zur Versickerung und Nutzung von Niederschlagswasser oder eine ähnliche Vorrichtung, füllen Sie bitte auch die Tabelle auf der Rückseite des Erfassungsbogens aus. Erläuterungen der folgenden Tabellen entnehmen Sie bitte dem **beigefügten Merkblatt**. Für die Zuordnung der einzelnen Spalten zu den Themen im Merkblatt folgen Sie bitte der Nummerierung in den Kreisen.

Bebaute, überbaute und/oder befestigte Flächen				Art der Entwässerung		Flächengestaltung			Anlagen zur Versickerung und Nutzung von Niederschlagswasser oder ähnliche Vorrichtungen		
① Nr.	② Flächentyp	③ Flächen- größe [m²]	③ Korrigierte Flächen- größe [m²]	④ Fläche, von der Niederschlagswasser in den öffentlichen Kanal eingeleitet wird	⑤ Fläche, von der Niederschlagswasser oberflächlich versickert oder in ein Gewässer fließt	⑥ Dachflächen		⑦ Befestigte Grundstücksflächen: Betondecke, bituminöse Decke, Pflasterung, Plattenbelag oder ähnlich befestigte Flächen	⑧ Anlagen zur Versickerung von Niederschlagswasser mit Überlauf in den öffentlichen Kanal	⑧ Anlagen zur Nutzung von Niederschlagswasser (Niederschlagswassernutzungsanlagen) mit Überlauf in den öffentlichen Kanal	⑧ Nummer der Anlage (siehe Seite 2, z.B. A1, A2 oder A3)
						Sonstige überdachte Flächen	Natürlich begrünzte Dachflächen (Gründächer / Grasdächer)				
Veranlagung →						100%	50%	100%			
1	Dach A	72		<input checked="" type="checkbox"/>	<input type="checkbox"/>	<input checked="" type="checkbox"/>	<input type="checkbox"/>	<input type="checkbox"/>	<input type="checkbox"/>	<input type="checkbox"/>	
2	Dach B	72		<input checked="" type="checkbox"/>	<input type="checkbox"/>	<input checked="" type="checkbox"/>	<input type="checkbox"/>	<input type="checkbox"/>	<input type="checkbox"/>	<input type="checkbox"/>	
3	Dach C	22		<input checked="" type="checkbox"/>	<input type="checkbox"/>	<input checked="" type="checkbox"/>	<input type="checkbox"/>	<input type="checkbox"/>	<input type="checkbox"/>	<input type="checkbox"/>	
4	Dach D	7		<input checked="" type="checkbox"/>	<input type="checkbox"/>	<input checked="" type="checkbox"/>	<input type="checkbox"/>	<input type="checkbox"/>	<input type="checkbox"/>	<input type="checkbox"/>	
5	Dach E	4		<input checked="" type="checkbox"/>	<input type="checkbox"/>	<input checked="" type="checkbox"/>	<input type="checkbox"/>	<input type="checkbox"/>	<input type="checkbox"/>	<input type="checkbox"/>	
6	Befestigte Fläche 1	119		<input checked="" type="checkbox"/>	<input type="checkbox"/>	<input type="checkbox"/>	<input type="checkbox"/>	<input checked="" type="checkbox"/>	<input type="checkbox"/>	<input type="checkbox"/>	
7	Befestigte Fläche 2	22		<input checked="" type="checkbox"/>	<input type="checkbox"/>	<input type="checkbox"/>	<input type="checkbox"/>	<input checked="" type="checkbox"/>	<input type="checkbox"/>	<input type="checkbox"/>	
8				<input type="checkbox"/>	<input type="checkbox"/>	<input type="checkbox"/>	<input type="checkbox"/>	<input type="checkbox"/>	<input type="checkbox"/>	<input type="checkbox"/>	
9				<input type="checkbox"/>	<input type="checkbox"/>	<input type="checkbox"/>	<input type="checkbox"/>	<input type="checkbox"/>	<input type="checkbox"/>	<input type="checkbox"/>	
10				<input type="checkbox"/>	<input type="checkbox"/>	<input type="checkbox"/>	<input type="checkbox"/>	<input type="checkbox"/>	<input type="checkbox"/>	<input type="checkbox"/>	
11				<input type="checkbox"/>	<input type="checkbox"/>	<input type="checkbox"/>	<input type="checkbox"/>	<input type="checkbox"/>	<input type="checkbox"/>	<input type="checkbox"/>	
12				<input type="checkbox"/>	<input type="checkbox"/>	<input type="checkbox"/>	<input type="checkbox"/>	<input type="checkbox"/>	<input type="checkbox"/>	<input type="checkbox"/>	
13				<input type="checkbox"/>	<input type="checkbox"/>	<input type="checkbox"/>	<input type="checkbox"/>	<input type="checkbox"/>	<input type="checkbox"/>	<input type="checkbox"/>	
14				<input type="checkbox"/>	<input type="checkbox"/>	<input type="checkbox"/>	<input type="checkbox"/>	<input type="checkbox"/>	<input type="checkbox"/>	<input type="checkbox"/>	
15				<input type="checkbox"/>	<input type="checkbox"/>	<input type="checkbox"/>	<input type="checkbox"/>	<input type="checkbox"/>	<input type="checkbox"/>	<input type="checkbox"/>	
16				<input type="checkbox"/>	<input type="checkbox"/>	<input type="checkbox"/>	<input type="checkbox"/>	<input type="checkbox"/>	<input type="checkbox"/>	<input type="checkbox"/>	
17				<input type="checkbox"/>	<input type="checkbox"/>	<input type="checkbox"/>	<input type="checkbox"/>	<input type="checkbox"/>	<input type="checkbox"/>	<input type="checkbox"/>	
18				<input type="checkbox"/>	<input type="checkbox"/>	<input type="checkbox"/>	<input type="checkbox"/>	<input type="checkbox"/>	<input type="checkbox"/>	<input type="checkbox"/>	
19				<input type="checkbox"/>	<input type="checkbox"/>	<input type="checkbox"/>	<input type="checkbox"/>	<input type="checkbox"/>	<input type="checkbox"/>	<input type="checkbox"/>	
20	Summe	318									






Diese Nummerierung bezieht sich auf die entsprechende Erläuterung im Merkblatt.

Sofern Niederschlagswasser in eine Anlage zur Versickerung und Nutzung von Niederschlagswasser oder in eine ähnliche Vorrichtung eingeleitet wird, geben Sie bitte das Speichervolumen der jeweiligen Anlage an. Bei Brauchwassernutzung ist ebenfalls die Zählernummer des geeichten Wasserzählers in die Tabelle einzutragen.

Anlagen zur Versickerung und Nutzung von Niederschlagswasser oder ähnliche Vorrichtungen			
Nummer der Anlage	Anlage 1 (A1)	Anlage 2 (A2)	Anlage 3 (A3)
Speichervolumen			
Brauchwasserzählernummer bei Brauchwassernutzung			



Legende zur Grundstücksgrafik

				
Dachflächen (be- und überbaute Flächen)	befestigte Flächen	unbefestigte Flächen	Grundstücksgrenze	

Gegebenenfalls Hinweise und Bemerkungen des Auskunftsberechtigten

Die Richtigkeit und Vollständigkeit der Angaben wird verbindlich bestätigt.

Telefonnummer für eventuelle Rückfragen und Hinweise zur Erreichbarkeit

Ort, Datum

Rechtsverbindliche Unterschrift des Auskunftsberechtigten